


**B** [Vandoeuvre-lès-Nancy - Profitez de nos offres spéciales!](https://fr.maps.yahoo.com/obp/directions/?lat=48.67529185909057&l...) [booking.com/vandoeuvre-les-nancy](https://fr.maps.yahoo.com/obp/directions/?lat=48.67529185909057&l...) Profitez de nos offres spéciales! Réservez votre hôtel en ligne. Annonce



Saisir un commentaire ici

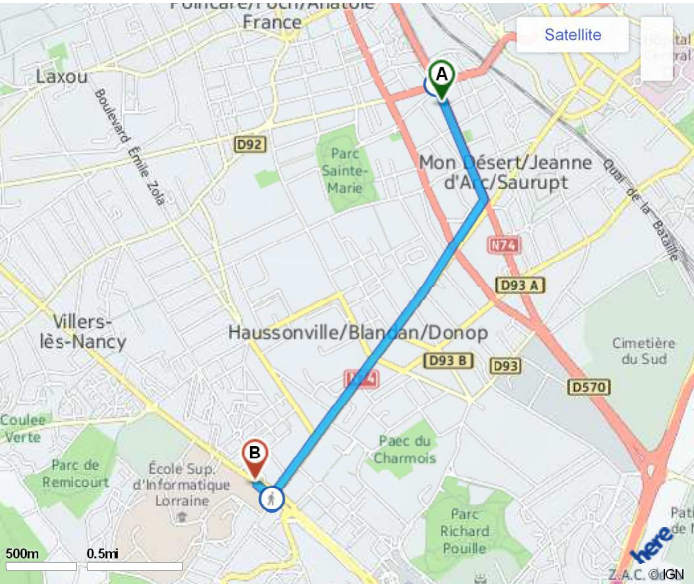
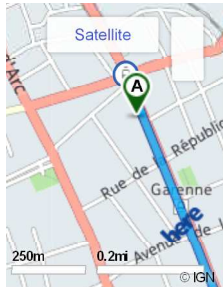
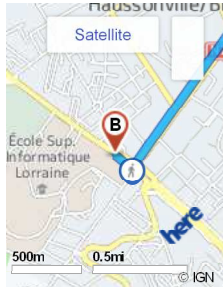
255




**A** 14, Boulevard Jean Jaurès, 54000 Mon Désert/Jeanne d'Arc/Saurupt

**B** 3, Boulevard des Aiguillettes, 54500 Vandoeuvre-lès-Nancy

Distance totale : 2.58 kilomètres — Durée totale : 13 min

Disposition de la carte ● ● ●

<b>A</b>	14, Boulevard Jean Jaurès, 54000 Mon Désert/Jeanne d'Arc/Saurupt	<a href="#">Tout développer</a>
	<p>Marchez jusqu'à l'arrêt Tram Mon Desert.</p> <p>1. Vous êtes arrivé à Mon Desert.</p>	<p>Continuez pendant 109 m <span style="font-size: small;">^</span> <a href="#">Masquer</a></p>
	<p>12 h 23 départ</p> <p>Allez jusqu'à station Tram Mon Desert et prenez le rail Tram 1 vers Vandoeuvre CHU Brabois</p> <p>12 h 33 arrivée</p> <p>Descendez à Callot.</p>	<p>Continuez pendant 7 stations <span style="font-size: small;">v</span> <a href="#">Masquer</a></p>
	<p>Descendez à Callot et marchez jusqu'à votre destination.</p> <p>1. Tournez à gauche 92 m</p> <p>2. Vous êtes arrivé Boulevard des Aiguillettes, votre destination se trouve sur la gauche.</p> <p>3. Vous êtes arrivé Boulevard des Aiguillettes.</p>	<p>Continuez pendant 22 m <span style="font-size: small;">^</span> <a href="#">Masquer</a></p>
<b>B</b>	3, Boulevard des Aiguillettes, 54500 Vandoeuvre-lès-Nancy	<a href="#">Tout développer</a>

Lorsque vous utilisez un itinéraire ou une carte, il est conseillé de vous assurer que la route existe encore, de vérifier les éventuels travaux et de prendre toutes les précautions de sécurité nécessaires. Ce service ne doit être utilisé qu'à des fins de planification